



LE DÉPARTEMENT

MONTMEYAN




Modification simplifiée n°2 du PLU


Document n°4.2


Zonage Avant_Après


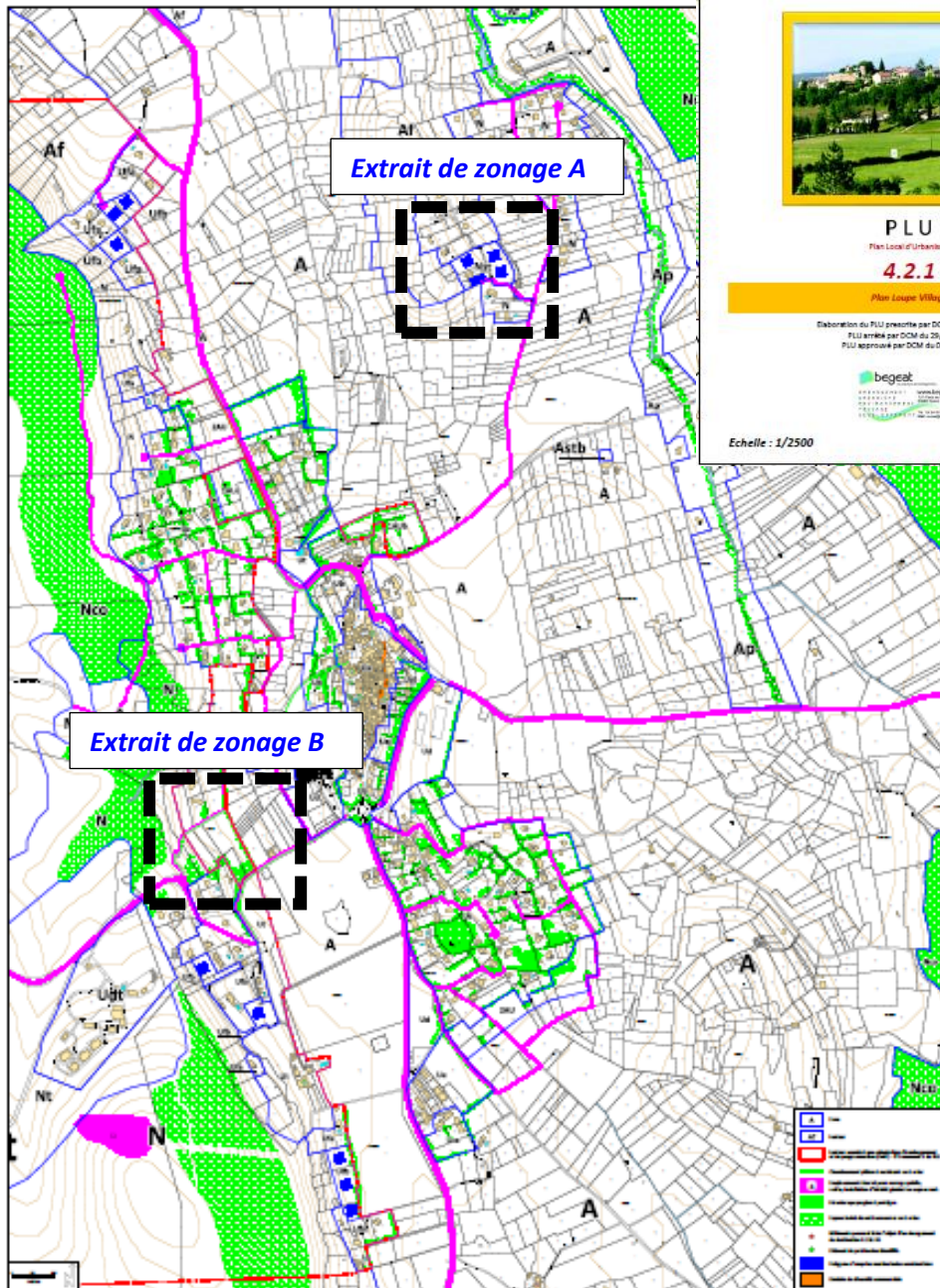
Prescription de la MS2 par arrêté n°2022-030 du 1^{er} juin 2022

Légende des extraits cartographiques (Zonage avant/après modification)

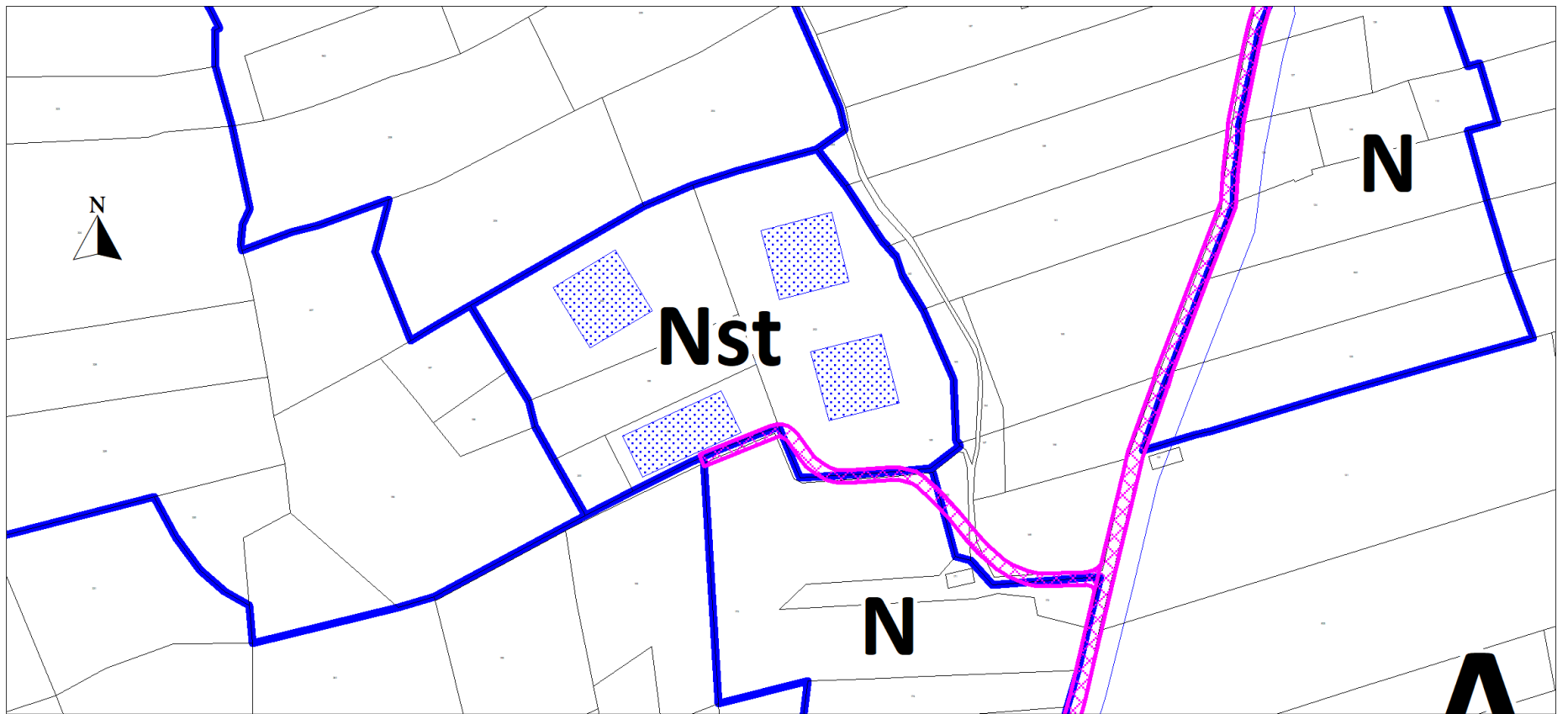
 Zonage du PLU

 Emplacement réservé

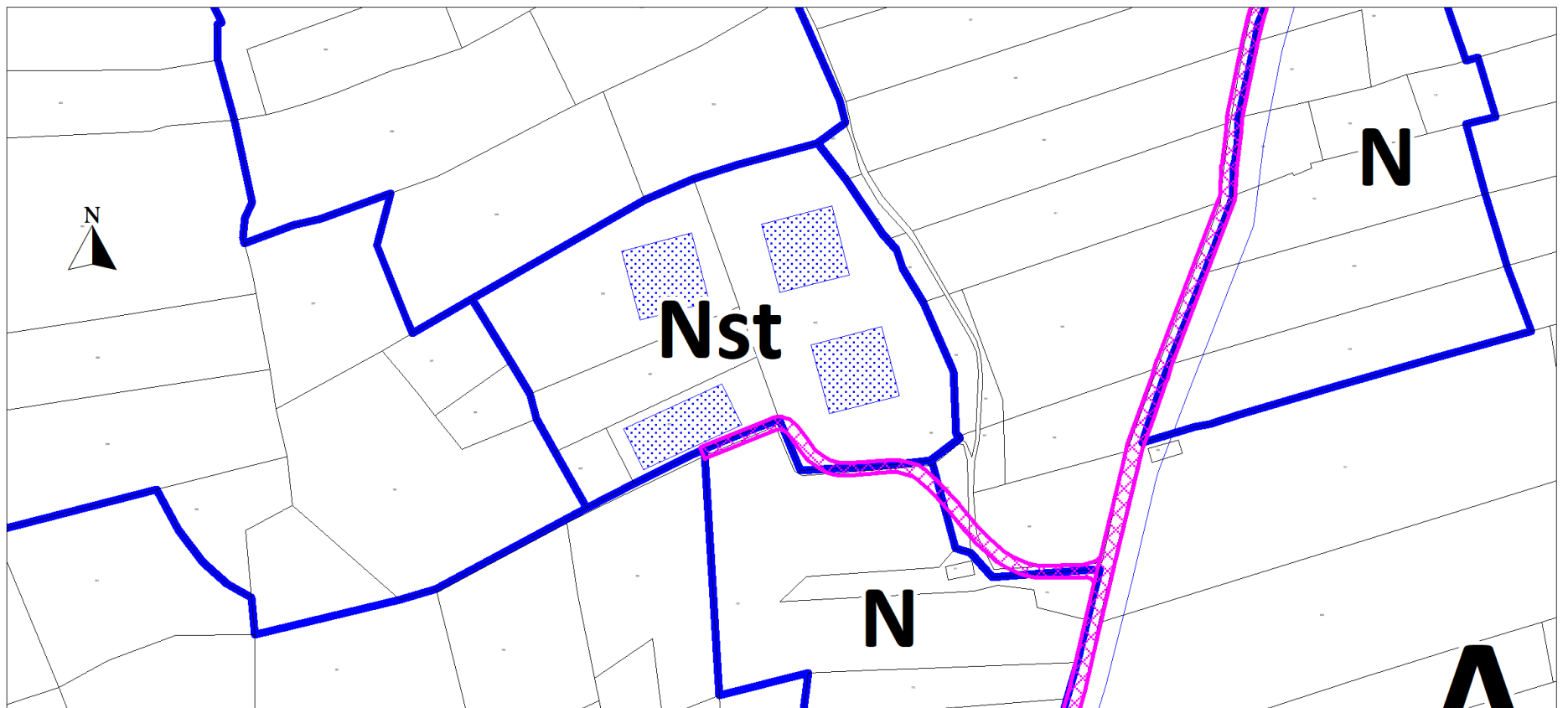
 Polygone d'emprise maximale des constructions



Extrait de zonage A

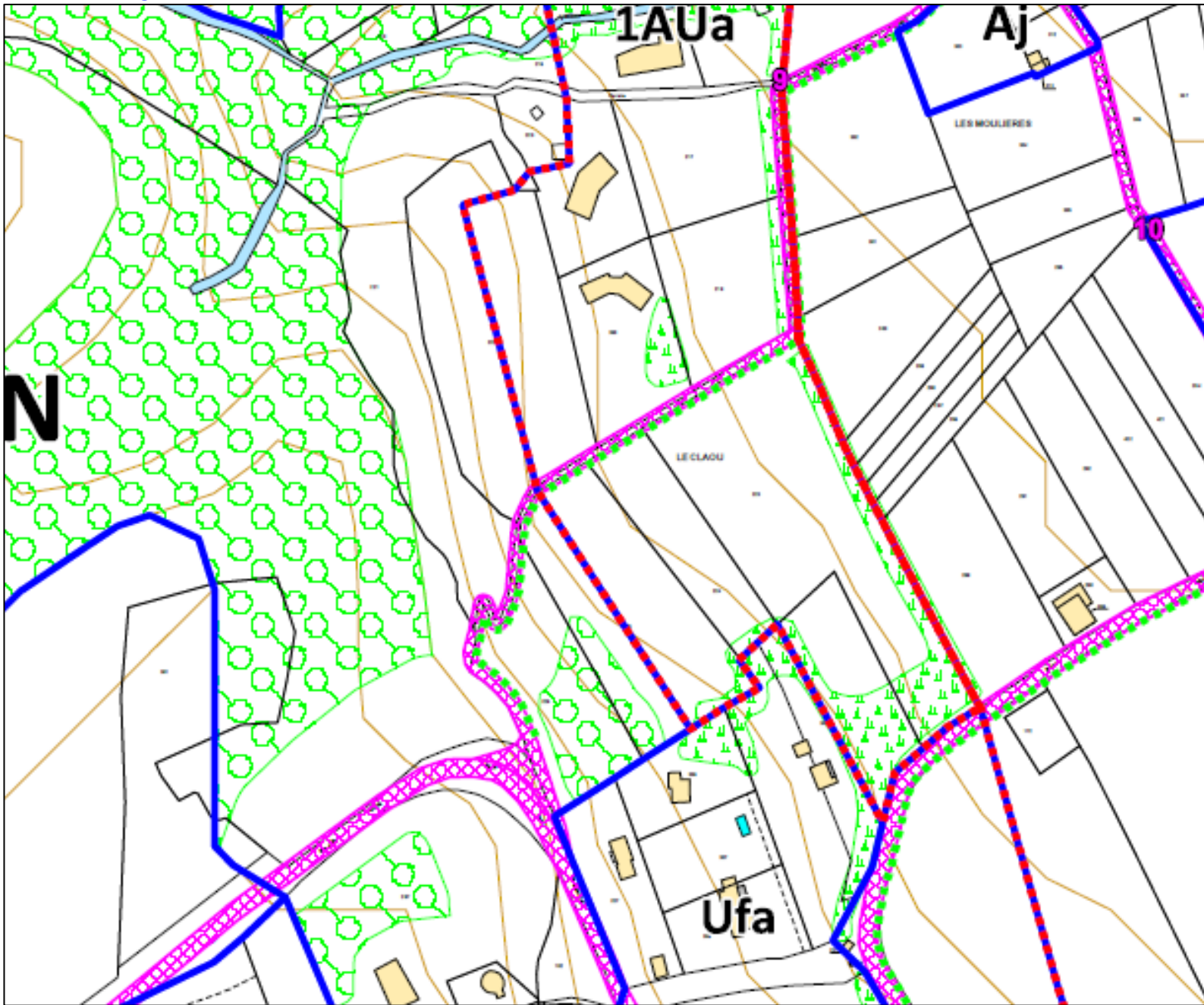


Extrait du PLU approuvé (échelle 1cm= 25 mètres)

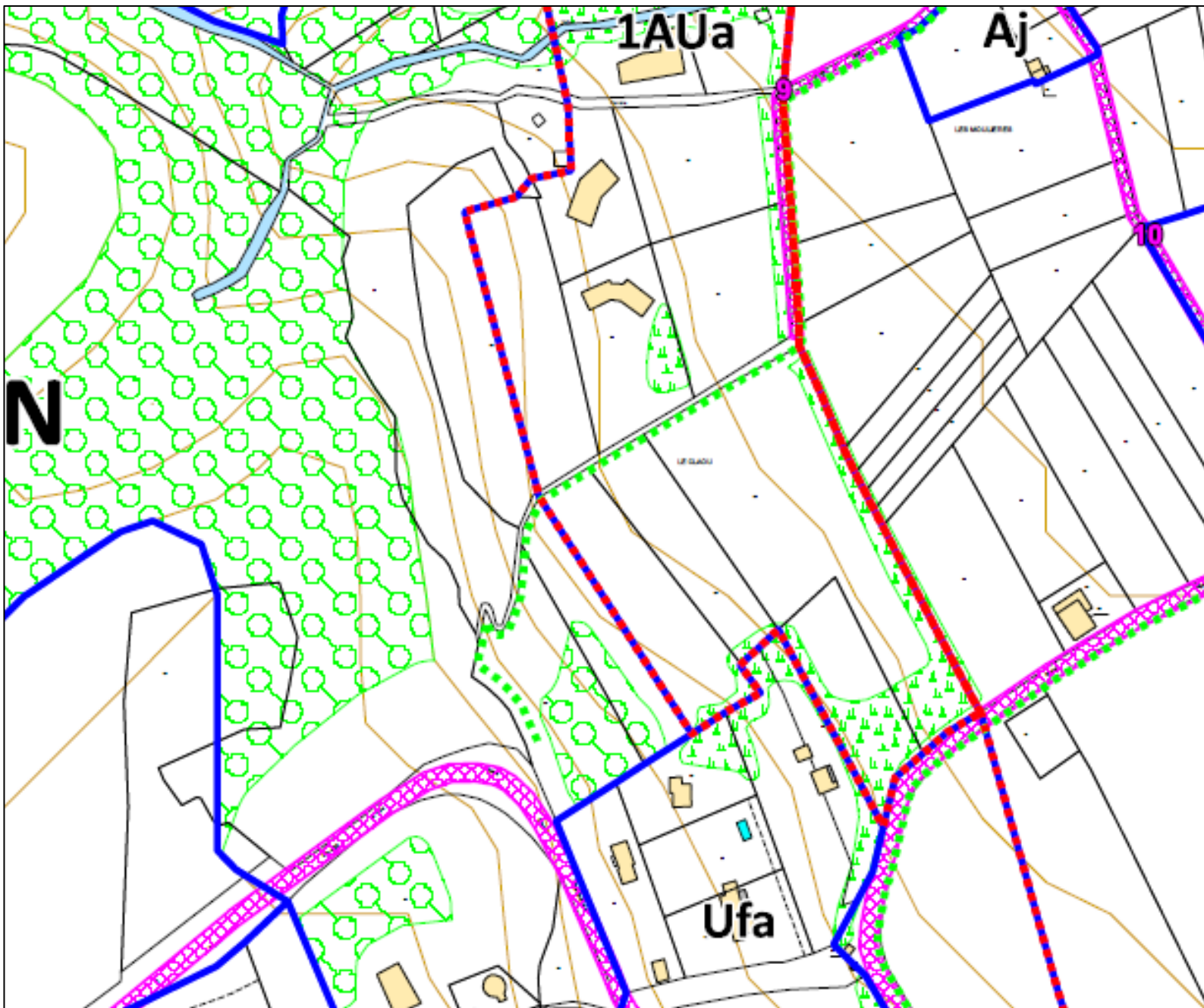


Extrait du PLU modifié (échelle 1cm= 25 mètres)

Extrait de zonage B



Extrait du PLU approuvé



Extrait du PLU modifié